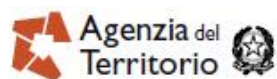


Ufficio del Territorio di IMPERIA
Particelle iscritte al Catasto Terreni interessate da
fabbricati che non risultano dichiarati al Catasto
(ai sensi del comma 36 dell'art. 2 del D.L. 3.10.2006, n. 262, convertito con
modificazioni dalla legge 24.11.2006, n. 286, e successive modificazioni)

Comune di TAGGIA (Codice: L024)

TOTALE PARTICELLE: 498

N.	DATI IDENTIFICATIVI DELLA PARTICELLA				DATA MANCATA DICHIARAZIONE
	SEZIONE	FOGLIO	NUMERO	DENOMINATORE	
1		1	29		
2		1	89		
3		1	93		
4		1	109		
5		1	149		
6		1	402		
7		1	431		
8		1	453		
9		3	13		
10		3	21		
11		3	99		
12		3	126		
13		3	213		
14		3	228		
15		3	232		
16		3	234		
17		3	280		
18		3	315		
19		3	349		
20		3	379		
21		3	438		
22		3	467		
23		3	490		
24		4	38		
25		4	55		
26		4	74		
27		4	140		
28		4	160		
29		4	178		
30		4	199		

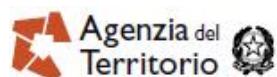


Ufficio del Territorio di IMPERIA
Particelle iscritte al Catasto Terreni interessate da
fabbricati che non risultano dichiarati al Catasto
(ai sensi del comma 36 dell'art. 2 del D.L. 3.10.2006, n. 262, convertito con
modificazioni dalla legge 24.11.2006, n. 286, e successive modificazioni)

Comune di TAGGIA (Codice: L024)

TOTALE PARTICELLE: 498

N.	DATI IDENTIFICATIVI DELLA PARTICELLA				DATA MANCATA DICHIARAZIONE
	SEZIONE	FOGLIO	NUMERO	DENOMINATORE	
31		5	61		
32		5	87		
33		5	113		
34		5	329		
35		6	3		
36		6	11		
37		6	63		
38		6	199		
39		6	278		
40		6	635		
41		6	678		
42		7	101		
43		7	197		
44		7	225		
45		7	263		
46		7	289		
47		7	308		
48		7	313		
49		8	5		
50		8	7		
51		8	26		
52		8	210		
53		8	233		
54		8	262		
55		8	333		
56		9	19		
57		9	105		
58		9	166		
59		10	50		
60		10	90		



Ufficio del Territorio di IMPERIA
Particelle iscritte al Catasto Terreni interessate da
fabbricati che non risultano dichiarati al Catasto
(ai sensi del comma 36 dell'art. 2 del D.L. 3.10.2006, n. 262, convertito con
modificazioni dalla legge 24.11.2006, n. 286, e successive modificazioni)

Comune di TAGGIA (Codice: L024)

TOTALE PARTICELLE: 498

N.	DATI IDENTIFICATIVI DELLA PARTICELLA				DATA MANCATA DICHIARAZIONE
	SEZIONE	FOGLIO	NUMERO	DENOMINATORE	
61		11	2		
62		11	7		
63		12	15		
64		13	10		
65		13	42		
66		14	99		
67		14	109		
68		14	293		
69		14	298		
70		14	302		
71		14	350		
72		14	415		
73		14	454		
74		14	474		
75		15	48		
76		15	49		
77		15	51		
78		15	297		
79		15	341		
80		15	346		
81		15	366		
82		15	371		
83		15	383		
84		15	421		
85		16	45		
86		16	131		
87		16	145		
88		16	222		
89		16	248		
90		16	279		



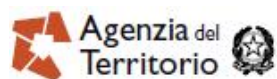
Ufficio del Territorio di IMPERIA

**Particelle iscritte al Catasto Terreni interessate da
fabbricati che non risultano dichiarati al Catasto
(ai sensi del comma 36 dell'art. 2 del D.L. 3.10.2006, n. 262, convertito con
modificazioni dalla legge 24.11.2006, n. 286, e successive modificazioni)**

Comune di TAGGIA (Codice: L024)

TOTALE PARTICELLE: 498

N.	DATI IDENTIFICATIVI DELLA PARTICELLA				DATA MANCATA DICHIARAZIONE
	SEZIONE	FOGLIO	NUMERO	DENOMINATORE	
91		16	296		
92		16	364		
93		16	491		
94		16	514		
95		17	85		
96		17	129		
97		18	50		
98		18	55		
99		18	299		
100		18	426		
101		19	59		
102		19	88		
103		19	114		
104		19	154		
105		19	166		
106		20	82		
107		20	350		
108		20	547		
109		20	549		
110		20	653		
111		20	656		
112		20	673		
113		20	750		
114		21	52		
115		21	125		
116		21	128		
117		21	129		
118		21	151		
119		21	191		
120		21	193		



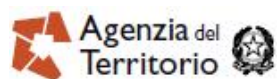
Ufficio del Territorio di IMPERIA

**Particelle iscritte al Catasto Terreni interessate da
fabbricati che non risultano dichiarati al Catasto
(ai sensi del comma 36 dell'art. 2 del D.L. 3.10.2006, n. 262, convertito con
modificazioni dalla legge 24.11.2006, n. 286, e successive modificazioni)**

Comune di TAGGIA (Codice: L024)

TOTALE PARTICELLE: 498

N.	DATI IDENTIFICATIVI DELLA PARTICELLA				DATA MANCATA DICHIARAZIONE
	SEZIONE	FOGLIO	NUMERO	DENOMINATORE	
121		21	203		
122		21	214		
123		21	248		
124		21	296		
125		21	318		
126		21	434		
127		21	441		
128		21	537		
129		21	552		
130		21	601		
131		21	641		
132		23	1		
133		23	61		
134		23	243		
135		23	429		
136		23	432		
137		23	451		
138		23	473		
139		23	562		
140		23	627		
141		23	637		
142		23	649		
143		23	653		
144		23	654		
145		23	682		
146		23	803		
147		23	860		
148		23	898		
149		23	953		
150		23	970		



Ufficio del Territorio di IMPERIA

**Particelle iscritte al Catasto Terreni interessate da
fabbricati che non risultano dichiarati al Catasto
(ai sensi del comma 36 dell'art. 2 del D.L. 3.10.2006, n. 262, convertito con
modificazioni dalla legge 24.11.2006, n. 286, e successive modificazioni)**

Comune di TAGGIA (Codice: L024)

TOTALE PARTICELLE: 498

N.	DATI IDENTIFICATIVI DELLA PARTICELLA				DATA MANCATA DICHIARAZIONE
	SEZIONE	FOGLIO	NUMERO	DENOMINATORE	
151		23	989		
152		23	1063		
153		23	1064		
154		23	1065		
155		23	1236		
156		23	1274		
157		23	1318		
158		23	1392		
159		24	50		
160		24	53		
161		24	160		
162		24	332		
163		25	132		
164		25	174		
165		25	191		
166		25	215		
167		25	225		
168		25	230		
169		25	267		
170		25	286		
171		25	342		
172		25	465		
173		25	658		
174		25	667		
175		25	673		
176		25	703		
177		25	711		
178		25	712		
179		25	722		
180		25	737		

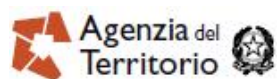


Ufficio del Territorio di IMPERIA
Particelle iscritte al Catasto Terreni interessate da
fabbricati che non risultano dichiarati al Catasto
(ai sensi del comma 36 dell'art. 2 del D.L. 3.10.2006, n. 262, convertito con
modificazioni dalla legge 24.11.2006, n. 286, e successive modificazioni)

Comune di TAGGIA (Codice: L024)

TOTALE PARTICELLE: 498

N.	DATI IDENTIFICATIVI DELLA PARTICELLA				DATA MANCATA DICHIARAZIONE
	SEZIONE	FOGLIO	NUMERO	DENOMINATORE	
181		25	740		
182		25	755		
183		25	849		
184		25	850		
185		25	851		
186		25	944		
187		25	963		
188		25	964		
189		25	965		
190		25	966		
191		25	980		
192		25	981		
193		25	982		
194		25	983		
195		25	1022		
196		25	1032		
197		25	1099		
198		25	1111		
199		25	1116		
200		25	1118		
201		25	1140		
202		25	1186		
203		25	1201		
204		25	1224		
205		25	1263		
206		25	1417		
207		25	1418		
208		25	1419		
209		25	1474		
210		25	1738		



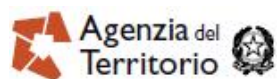
Ufficio del Territorio di IMPERIA

**Particelle iscritte al Catasto Terreni interessate da
fabbricati che non risultano dichiarati al Catasto
(ai sensi del comma 36 dell'art. 2 del D.L. 3.10.2006, n. 262, convertito con
modificazioni dalla legge 24.11.2006, n. 286, e successive modificazioni)**

Comune di TAGGIA (Codice: L024)

TOTALE PARTICELLE: 498

N.	DATI IDENTIFICATIVI DELLA PARTICELLA				DATA MANCATA DICHIARAZIONE
	SEZIONE	FOGLIO	NUMERO	DENOMINATORE	
211		25	1769		
212		25	1795		
213		25	1803		
214		26	8		
215		26	22		
216		26	105		
217		26	199		
218		26	291		
219		26	303		
220		26	307		
221		26	327		
222		26	329		
223		26	341		
224		26	343		
225		26	361		
226		26	437		
227		26	518		
228		26	578		
229		26	592		
230		26	619		
231		26	651		
232		26	705		
233		26	776		
234		26	783		
235		26	805		
236		26	810		
237		26	819		
238		26	827		
239		26	850		
240		26	853		



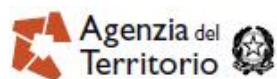
Ufficio del Territorio di IMPERIA

**Particelle iscritte al Catasto Terreni interessate da
fabbricati che non risultano dichiarati al Catasto
(ai sensi del comma 36 dell'art. 2 del D.L. 3.10.2006, n. 262, convertito con
modificazioni dalla legge 24.11.2006, n. 286, e successive modificazioni)**

Comune di TAGGIA (Codice: L024)

TOTALE PARTICELLE: 498

N.	DATI IDENTIFICATIVI DELLA PARTICELLA				DATA MANCATA DICHIARAZIONE
	SEZIONE	FOGLIO	NUMERO	DENOMINATORE	
241		26	861		
242		26	881		
243		26	888		
244		26	896		
245		26	926		
246		26	929		
247		26	1003		
248		26	1004		
249		26	1006		
250		26	1042		
251		26	1049		
252		26	1077		
253		26	1079		
254		26	1406		
255		26	1429		
256		26	1471		
257		26	1506		
258		26	1507		
259		26	1509		
260		26	1565		
261		26	1608		
262		26	1637		
263		26	1647		
264		27	108		
265		27	297		
266		27	330		
267		27	331		
268		28	149		
269		28	150		
270		28	161		



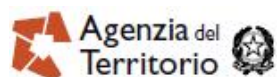
Ufficio del Territorio di IMPERIA

**Particelle iscritte al Catasto Terreni interessate da
fabbricati che non risultano dichiarati al Catasto
(ai sensi del comma 36 dell'art. 2 del D.L. 3.10.2006, n. 262, convertito con
modificazioni dalla legge 24.11.2006, n. 286, e successive modificazioni)**

Comune di TAGGIA (Codice: L024)

TOTALE PARTICELLE: 498

N.	DATI IDENTIFICATIVI DELLA PARTICELLA				DATA MANCATA DICHIARAZIONE
	SEZIONE	FOGLIO	NUMERO	DENOMINATORE	
271		28	162		
272		28	180		
273		28	181		
274		28	190		
275		28	196		
276		28	201		
277		28	210		
278		28	216		
279		28	217		
280		28	218		
281		28	226		
282		28	265		
283		28	269		
284		28	274		
285		28	285		
286		28	286		
287		28	288		
288		28	293		
289		28	324		
290		28	368		
291		28	384		
292		28	410		
293		28	411		
294		28	443		
295		28	444		
296		28	469		
297		28	482		
298		28	536		
299		28	550		
300		28	597		



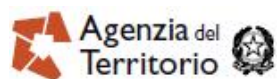
Ufficio del Territorio di IMPERIA

**Particelle iscritte al Catasto Terreni interessate da
fabbricati che non risultano dichiarati al Catasto
(ai sensi del comma 36 dell'art. 2 del D.L. 3.10.2006, n. 262, convertito con
modificazioni dalla legge 24.11.2006, n. 286, e successive modificazioni)**

Comune di TAGGIA (Codice: L024)

TOTALE PARTICELLE: 498

N.	DATI IDENTIFICATIVI DELLA PARTICELLA				DATA MANCATA DICHIARAZIONE
	SEZIONE	FOGLIO	NUMERO	DENOMINATORE	
301		28	599		
302		28	600		
303		28	629		
304		28	632		
305		28	682		
306		28	711		
307		28	712		
308		28	764		
309		28	765		
310		28	866		
311		28	905		
312		28	915		
313		28	987		
314		28	1008		
315		28	1276		
316		28	1323		
317		28	1429		
318		28	1466		
319		28	1496		
320		28	1498		
321		28	1612		
322		28	1625		
323		28	1706		
324		28	1713		
325		28	1726		
326		28	1728		
327		28	2008		
328		28	2018		
329		28	2065		
330		29	3		



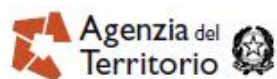
Ufficio del Territorio di IMPERIA

**Particelle iscritte al Catasto Terreni interessate da
fabbricati che non risultano dichiarati al Catasto
(ai sensi del comma 36 dell'art. 2 del D.L. 3.10.2006, n. 262, convertito con
modificazioni dalla legge 24.11.2006, n. 286, e successive modificazioni)**

Comune di TAGGIA (Codice: L024)

TOTALE PARTICELLE: 498

N.	DATI IDENTIFICATIVI DELLA PARTICELLA				DATA MANCATA DICHIARAZIONE
	SEZIONE	FOGLIO	NUMERO	DENOMINATORE	
331		29	141		
332		29	157		
333		29	176		
334		29	248		
335		29	292		
336		29	297		
337		29	317		
338		29	331		
339		29	373		
340		29	390		
341		29	432		
342		29	494		
343		30	64		
344		30	92		
345		30	93		
346		30	97		
347		30	118		
348		30	121		
349		30	122		
350		30	126		
351		30	129		
352		30	136		
353		30	141		
354		30	176		
355		30	178		
356		30	179		
357		30	187		
358		30	216		
359		30	218		
360		30	234		



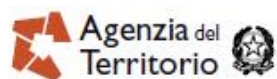
Ufficio del Territorio di IMPERIA

**Particelle iscritte al Catasto Terreni interessate da
fabbricati che non risultano dichiarati al Catasto
(ai sensi del comma 36 dell'art. 2 del D.L. 3.10.2006, n. 262, convertito con
modificazioni dalla legge 24.11.2006, n. 286, e successive modificazioni)**

Comune di TAGGIA (Codice: L024)

TOTALE PARTICELLE: 498

N.	DATI IDENTIFICATIVI DELLA PARTICELLA				DATA MANCATA DICHIARAZIONE
	SEZIONE	FOGLIO	NUMERO	DENOMINATORE	
361		30	237		
362		30	238		
363		30	252		
364		30	253		
365		30	255		
366		30	257		
367		30	258		
368		30	259		
369		30	263		
370		30	265		
371		30	339		
372		30	357		
373		30	366		
374		30	398		
375		30	436		
376		30	452		
377		30	539		
378		30	559		
379		30	560		
380		30	562		
381		30	563		
382		30	567		
383		30	576		
384		30	603		
385		30	619		
386		30	644		
387		30	751		
388		30	855		
389		30	857		
390		30	860		



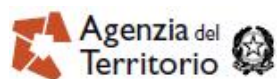
Ufficio del Territorio di IMPERIA

**Particelle iscritte al Catasto Terreni interessate da
fabbricati che non risultano dichiarati al Catasto
(ai sensi del comma 36 dell'art. 2 del D.L. 3.10.2006, n. 262, convertito con
modificazioni dalla legge 24.11.2006, n. 286, e successive modificazioni)**

Comune di TAGGIA (Codice: L024)

TOTALE PARTICELLE: 498

N.	DATI IDENTIFICATIVI DELLA PARTICELLA				DATA MANCATA DICHIARAZIONE
	SEZIONE	FOGLIO	NUMERO	DENOMINATORE	
391		30	938		
392		30	941		
393		30	973		
394		30	1112		
395		30	1133		
396		30	1195		
397		30	1313		
398		30	1410		
399		30	1418		
400		30	1426		
401		30	1431		
402		30	1470		
403		30	1471		
404		30	1543		
405		30	1563		
406		30	1564		
407		30	1647		
408		30	1867		
409		30	1876		
410		30	1898		
411		30	1905		
412		30	1911		
413		30	1912		
414		30	1958		
415		30	1980		
416		30	1993		
417		30	2066		
418		30	2068		
419		30	2073		
420		30	2232		



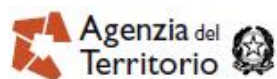
Ufficio del Territorio di IMPERIA

**Particelle iscritte al Catasto Terreni interessate da
fabbricati che non risultano dichiarati al Catasto
(ai sensi del comma 36 dell'art. 2 del D.L. 3.10.2006, n. 262, convertito con
modificazioni dalla legge 24.11.2006, n. 286, e successive modificazioni)**

Comune di TAGGIA (Codice: L024)

TOTALE PARTICELLE: 498

N.	DATI IDENTIFICATIVI DELLA PARTICELLA				DATA MANCATA DICHIARAZIONE
	SEZIONE	FOGLIO	NUMERO	DENOMINATORE	
421		30	2282		
422		30	2430		
423		30	2498		
424		30	2513		
425		30	2577		
426		30	2594		
427		30	2595		
428		30	2609		
429		30	2627		
430		30	2641		
431		30	2695		
432		30	2828		
433		30	2860		
434		30	2862		
435		30	2864		
436		30	2894		
437		30	2923		
438		30	2924		
439		30	2965		
440		30	2970		
441		30	3081		
442		30	3132		
443		30	3162		
444		31	27		
445		31	72		
446		31	190		
447		31	208		
448		31	211		
449		31	240		
450		31	257		



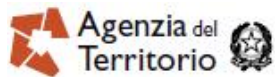
Ufficio del Territorio di IMPERIA

**Particelle iscritte al Catasto Terreni interessate da
fabbricati che non risultano dichiarati al Catasto
(ai sensi del comma 36 dell'art. 2 del D.L. 3.10.2006, n. 262, convertito con
modificazioni dalla legge 24.11.2006, n. 286, e successive modificazioni)**

Comune di TAGGIA (Codice: L024)

TOTALE PARTICELLE: 498

N.	DATI IDENTIFICATIVI DELLA PARTICELLA				DATA MANCATA DICHIARAZIONE
	SEZIONE	FOGLIO	NUMERO	DENOMINATORE	
451		31	261		
452		31	271		
453		31	274		
454		31	278		
455		31	280		
456		31	296		
457		31	305		
458		31	332		
459		31	405		
460		31	517		
461		31	664		
462		31	925		
463		31	1093		
464		31	1123		
465		31	1424		
466		31	1585		
467		32	103		
468		32	104		
469		32	179		
470		32	188		
471		32	189		
472		32	190		
473		32	192		
474		32	199		
475		32	203		
476		32	211		
477		32	252		
478		32	285		
479		32	294		
480		32	299		



Ufficio del Territorio di IMPERIA
Particelle iscritte al Catasto Terreni interessate da
fabbricati che non risultano dichiarati al Catasto
(ai sensi del comma 36 dell'art. 2 del D.L. 3.10.2006, n. 262, convertito con
modificazioni dalla legge 24.11.2006, n. 286, e successive modificazioni)

Comune di TAGGIA (Codice: L024)

TOTALE PARTICELLE: 498

N.	DATI IDENTIFICATIVI DELLA PARTICELLA				DATA MANCATA DICHIARAZIONE
	SEZIONE	FOGLIO	NUMERO	DENOMINATORE	
481		32	306		
482		32	308		
483		32	311		
484		32	314		
485		32	316		
486		32	317		
487		32	373		
488		32	374		
489		32	392		
490		32	403		
491		32	409		
492		32	432		
493		32	589		
494		32	629		
495		32	634		
496		32	635		
497		32	724		
498		32	794		